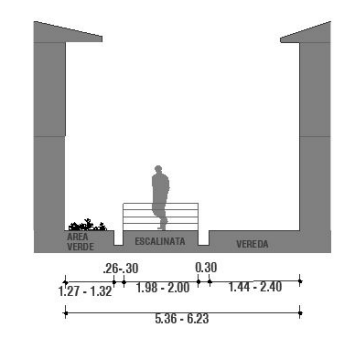
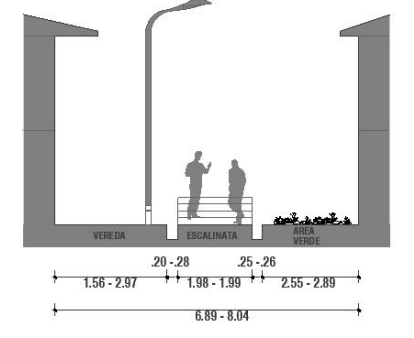



**CALLE NIGUAS
CORTE A - A**
5.36 ml. - 6.23 ml.
VÍA PAVIMENTADA



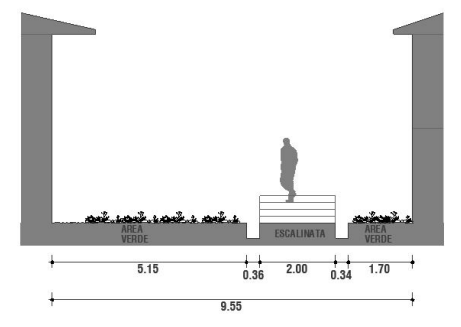
**CALLE NIGUAS
CORTE B - B**
6.89 ml. - 8.04 ml.
VÍA PAVIMENTADA



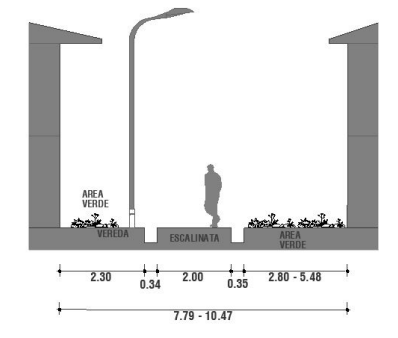
**CALLE NIGUAS
CORTE C - C**
8.97ml.
VÍA PAVIMENTADA



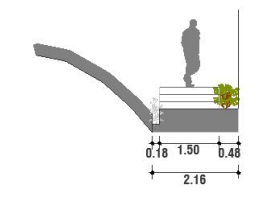
**CALLE NIGUAS
CORTE D - D**
9.55ml.
VÍA PAVIMENTADA



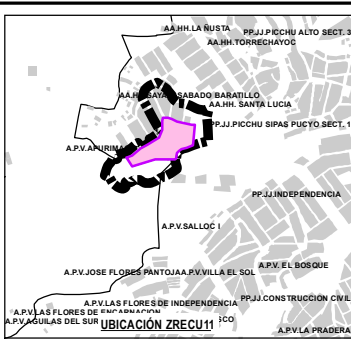
**CALLE NIGUAS
CORTE E - E**
7.79ml. - 10.47 ml.
VÍA PAVIMENTADA



**CALLE SIN NOMBRE
CORTE F - F**
2.16 ml.
VÍA PAVIMENTADA



SECCIONES VIALES - RUTAS DE TRANSPORTE
1:2,000



LEYENDA GENERAL

RUTAS EMPRESAS DE TRANSPORTE

- EMPRESA EXPRESO SANTIAGO S.A.
- EMPRESA EXPRESO SAN SEBASTIAN S.A.
- EMPRESA TURISTICOS Y AFINES PACHACUTEC S.A.
- EMPRESA LEON DE SAN JERONIMO S.A.

ESTADO DE LOS PARADEROS

- BÁSICO CON SEÑALÉTICA

COBERTURA DE PARADERO

- RADIO DE COBERTURA 250M

OTROS ELEMENTOS:

- ZONA DE REGLAMENTACION ESPECIAL
- AMBITO DE ESTUDIO
- BORDE URBANO
- OCCUPACION ACTUAL EN EL AMBITO
- SERVIDUMBRE ALTA TENSION ELECTRICA
- PERIMETRO HAB. URBANA
- MANZANA ENTORNO
- EQUIPAMIENTO URBANO ENTORNO
- CURVAS DE NIVEL
- RIOS
- VIAS
- SECCION DE VIAS

ESCALA GRÁFICA

0 12.5 25 50 75 100 M

SISTEMA DE COORDENADAS:
WGS 1984 UTM Zone 19S
Projection: Transverse Mercator
Datum: WGS 1984
False Easting: 500,000.0000
False Northing: 10,000,000.0000
Central Meridian: -69.0000
Scale Factor: 0.9996
Latitude Of Origin: 0.0000
Units: Meter

MUNICIPALIDAD PROVINCIAL DE CUSCO

GERENCIA DE DESARROLLO URBANO Y RURAL

SGOT ZRE 41

PLAN ESPECIFICO ZRECU11

PROYECTO: "MEJORAMIENTO Y RECUPERACIÓN DE LAS CONDICIONES DE HABITABILIDAD URBANA EN 41 ZONAS DE REGLAMENTACION ESPECIAL DE LA PROVINCIA DE CUSCO"

MAPA: ESTRUCTURA VIAL: RUTAS DE TRANSPORTE - SECCIONES VIALES

AGrupACIONES Y/O SECTOR: AA.HH. SAYARI SABADO BARATILLO - QUEBRADA SIPASMAYO

ELABORADO POR: EQUIPO TECNICO PM41ZRE

ESCALA: 1:2,000

FECHA: JULIO 2022

MD-FC 03A